

Tourenplanung am 12. Mai 2015

→ 13.5 km | ⌚ 3:41 h | 🏔️ 284 m | 🏔️ 284 m | SCHWIERIGKEIT -



Kartengrundlagen: outdooractive Kartografie; Deutschland: Geoinformationen ©Vermessungsverwaltungen der Bundesländer und BKG (www.bkg.bund.de), ©GeoBasis-DE/ GeoBasis.mw 2014, Österreich: ©1996-2014 here. All rights reserved., ©BEV 2012, ©Land Vorarlberg, Italien: ©1994-2014 here. All rights reserved., ©Autonome Provinz Bozen – Südtirol – Abteilung Natur, Landschaft und Raumentwicklung, Schweiz: Geodata ©swisstopo (5704002735)

← 13.5 km

🕒 3:41 h

⬆️ 284 m

⬆️ 284 m

SCHWIERIGKEIT -



Kartengrundlagen: outdooractive Kartografie; Deutschland: Geoinformationen ©Vermessungsverwaltungen der Bundesländer und BKG (www.bkg.bund.de), ©BEV 2012, ©Land Vorarlberg, Italien: ©1994-2014 here. All rights reserved, ©Autonome Provinz Bozen – Südtirol – Abteilung Natur, Landschaft und Raumentwicklung, Schweiz: Geodata ©swisstopo (5704002735)

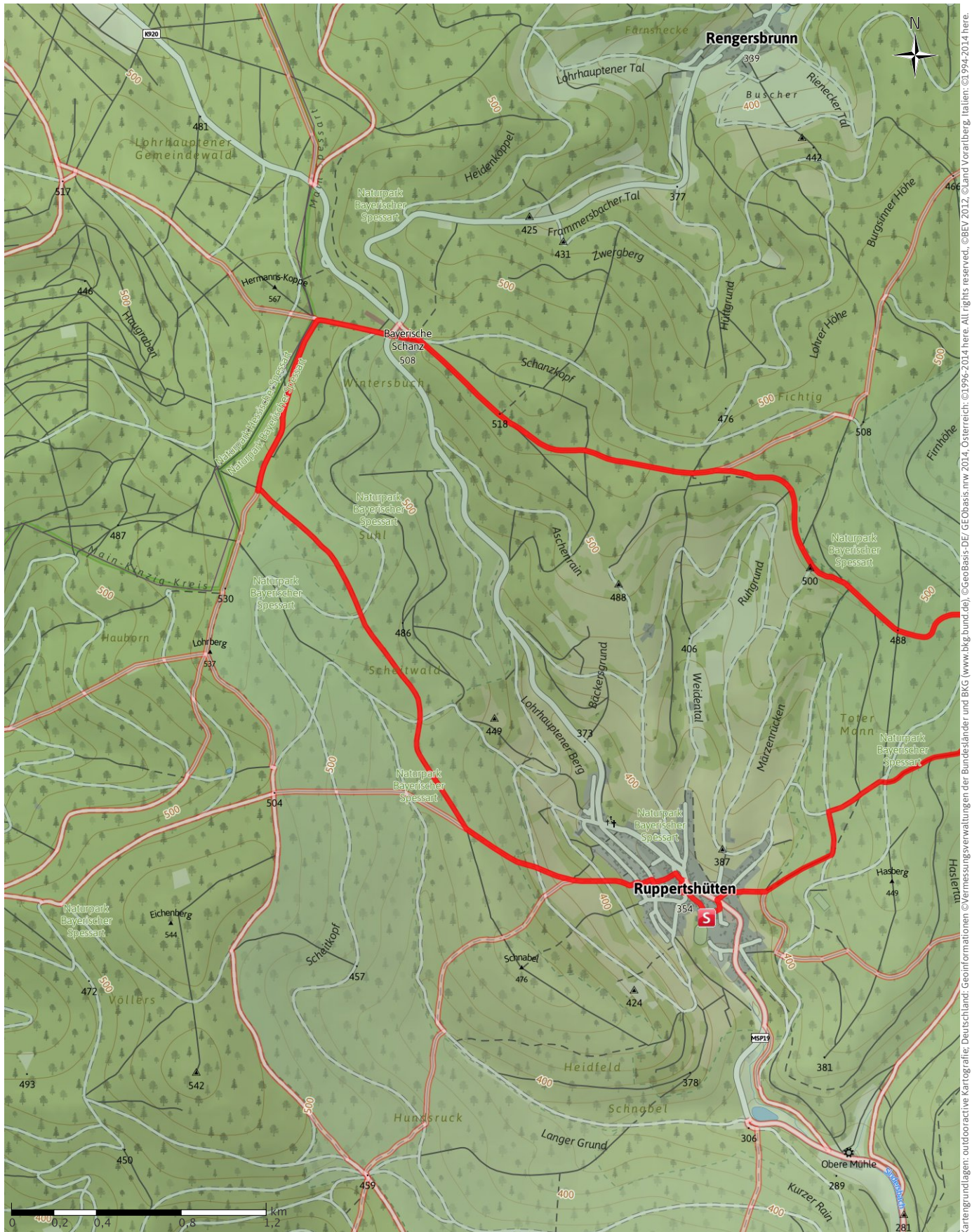
← 13.5 km

🕒 3:41 h

🏔️ 284 m

🏔️ 284 m

SCHWIERIGKEIT -

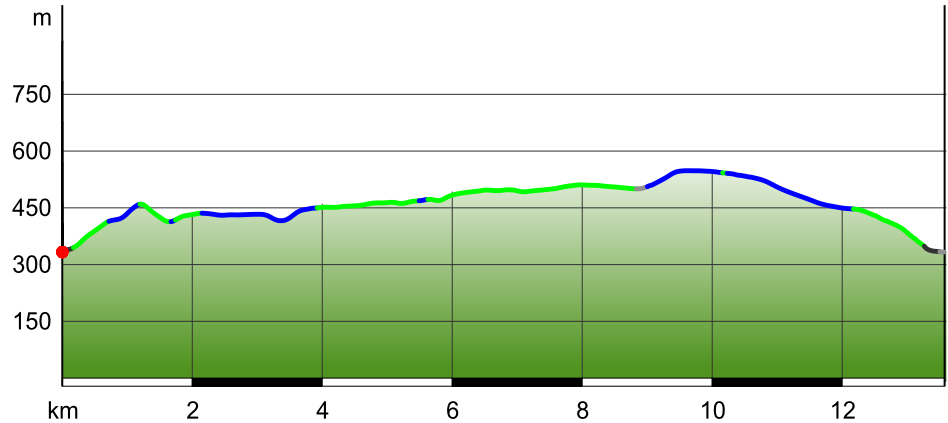


Kartengrundlagen: outdooractive Kartografie; Deutschland: Geoinformationen der Bundesländer und BKG (www.bkg.bund.de), ©BEV 2012, ©Land Vorarlberg, Italien: ©1994-2014 here. All rights reserved, ©Autonome Provinz Bozen – Südtirol – Abteilung Natur, Landschaft und Raumentwicklung, Schweiz: Geodata swisstopo (5704002735)

WEGEART

Asphalt	0.4 km
Schotterweg	5.5 km
Weg	7.4 km
Unbekannt	0.3 km
Straße	0.0 km

HÖHENPROFIL



TOURDATEN

WANDERUNG

STRECKE	↔	13.5 km
DAUER	🕒	3:41 h
AUFSTIEG	⬆️	284 m
ABSTIEG	⬇️	284 m

SCHWIERIGKEIT -

KONDITION ●●●●●

TECHNIK ●●●●●

HÖHENLAGE

BESTE JAHRESZEIT

JAN	FEB	MÄR
APR	MAI	JUN
JUL	AUG	SEP
OKT	NOV	DEZ

BEWERTUNGEN

AUTOREN	
ERLEBNIS	●●●●●
LANDSCHAFT	●●●●●
COMMUNITY	
TOUR (0)	★★★★★

WEITERE TOURDATEN



Richard Mehler
12.05.2015

Wanderung von Ruppertshütten zum Kloster Elisabethenzell (Einsiedel), über die Birkenhainer Straße zur Bayerischen Schanz und zurück nach Ruppertshütten.

Parkplatz: Am Sortplatz (Sportheim), bzw. Feuerwehrhaus in Ruppertshütten.

WEGBESCHREIBUNG

Über den Kulturweg zur Josefseiche und weiter zum Kloster Elisabethenzell. Über die Birkenhainer Straße zur Bayerischen Schanz (Einkehr). Nach der Mittagsrast über Suhl und Scheitwald nach Ruppertshütten zurück.

SCHUTZGEBIETE (3) 🌿

Naturpark

Bayerischer Spessart 🌿

Regeln

- Bitte keinen Lärm machen.
- Bitte nicht abseits der Wege gehen.
- Bitte kein offenes Feuer machen.
- Bitte nur auf den markierten Flächen zelten.
- Bitte keine Pflanzen und Tiere aussiedeln.
- Bitte keine Pflanzen pflücken.
- Bitte keine Pilze sammeln.
- Bitte keine Steine oder Mineralien sammeln.
- Bitte keine Tiere füttern.
- Bitte keinen Müll liegen lassen.

Fauna-Flora-Habitat-Gebiet

Hochspessart 🌿

Regeln

- Bitte keinen Lärm machen.
- Bitte nicht abseits der Wege gehen.
- Bitte kein offenes Feuer machen.
- Bitte nur auf den markierten Flächen zelten.
- Bitte keine Pflanzen und Tiere aussiedeln.
- Bitte keine Pflanzen pflücken.
- Bitte keine Pilze sammeln.
- Bitte keine Steine oder Mineralien sammeln.
- Bitte keine Tiere füttern.
- Bitte keinen Müll liegen lassen.

Vogelschutzgebiet

Spessart 

Regeln

- Bitte keinen Lärm machen.
- Bitte nicht abseits der Wege gehen.
- Bitte keine Tiere füttern.
- Bitte keinen Müll liegen lassen.
- Bitte keine Hunde frei laufen lassen.
- Bitte keine Drachen- und Modell-Flugzeuge fliegen lassen.

REGIONEN

REGIONEN & ORTE




<i>Deutschland</i>	<i>(Land)</i>
<i>Bayern</i>	<i>(Bundesland)</i>
<i>Spessart-Mainland</i>	<i>(Tourismus-Region)</i>
<i>Main-Spessart</i>	<i>(Landkreis)</i>
GEBIRGE	
<i>Spessart</i>	<i>(Gebirgsgruppe)</i>
SCHUTZGEBIETE 	
<i>Bayerischer Spessart</i>	<i>(Naturpark)</i>
<i>Hochspessart</i>	<i>(Fauna-Flora-Habitat-Gebiet)</i>
<i>Spessart</i>	<i>(Vogelschutzgebiet)</i>

ZEICHENERKLÄRUNG









Topografie

	Wald, Forst
	Moor, Sumpf, Ried
	Heide
	Wohnbaufläche mit Einzelgebäude
	Gewerbefläche mit Einzelgebäude
	Friedhof
	Golfplatz
	Sportplatz, Stadion
	Stadion
	Freibad
	Weinberg
	Felszeichnung
	Staatsgrenze
	Landesgrenze
	Kreisgrenze
	Höhenlinie
	Sondernutzungsfläche
	Naturschutzgebiet











Topografische Einzelzeichen

	Berg/Gipfelkreuz
	Höhenpunkt
	Fels
	Höhle
	Kirche
	Kapelle
	Friedhof
	Schloss/Burg
	Kloster
	Denkmal
	Ruine
	Bergwerk
	Findling/Hügelgrab
	Sendemast/Turm
	Windrad
	Wasser-/Windmühle
	Aussichtspunkt

Straßen und Wege

	Autobahn mit Nummer
	Bundesstraße mit Nummer
	Staats-, Landes-, Kreisstraße
	Gemeindestraße
	Hauptwirtschaftsweg
	Wirtschaftsweg
	Fußweg
	Klettersteig

Lifte, Eisenbahn

	Großkabinenbahn
	Kabinenbahn
	Sessellift
	Ski-, Schleplift
	Materialseilbahn
	Eisenbahn
	S-Bahn
	U-Bahn
	Straßenbahn
	Bahnhof