WANDERUNG

TOP Zur Wallfahrtskirche

↔ 20.1 km | 5:15 h | ↑ 367 m | ↓ 368 m | SCHWIERIGKEIT schwer

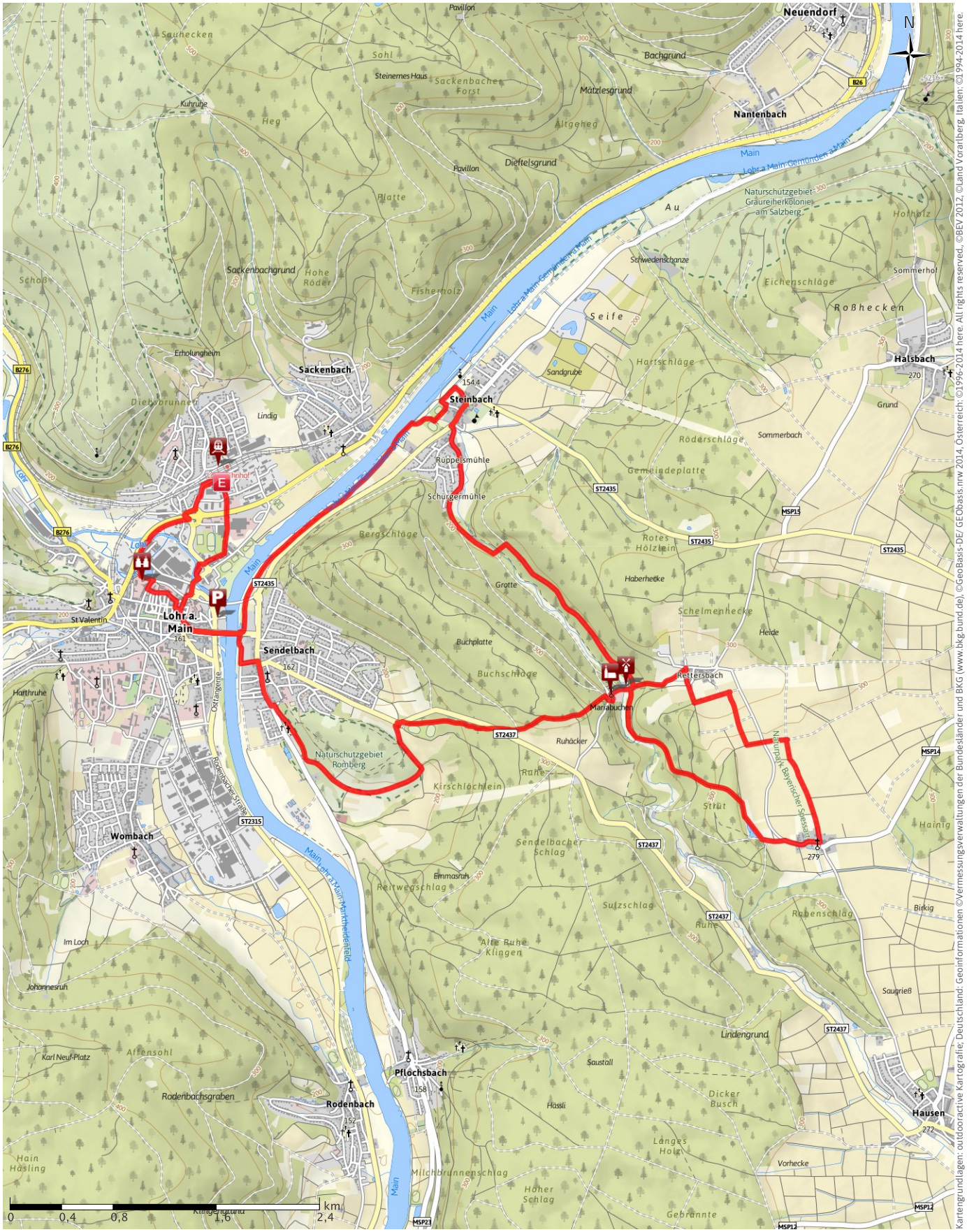

Kartengrundlagen: outdooractive Kartografie; Deutschland: Geoinformationen ©Vermessungsverwaltungen der Bundesländer und BKG (www.bkg.bund.de), ©GeoBasis-DE/ GEObasis.nrw 2014, Österreich: ©1996-2014 here. All rights reserved, ©BEV 2012, ©Land Vorarlberg, Italien: ©1994-2014 here. All rights reserved, ©Autonome Provinz Bozen – Südtirol – Abteilung Natur, Landschaft und Raumentwicklung, Schweiz: Geodata ©swisstopo (5704002735)

↔ 20.1 km | 5:15 h | 367 m | 368 m | SCHWIERIGKEIT schwer

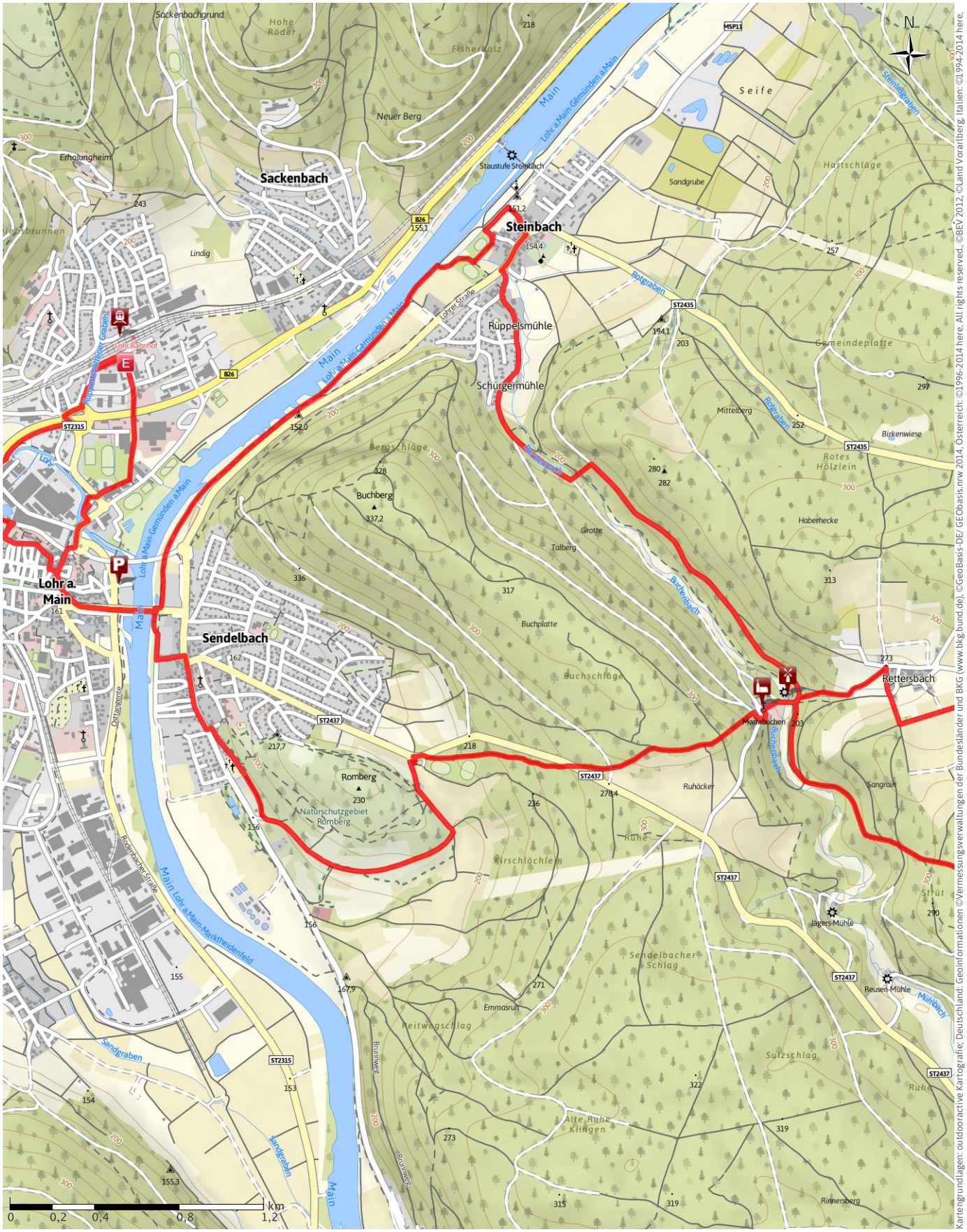

Kartengrundlagen: outdooractive Kartografie; Deutschland: Geoinformationen ©Vermessungsverwaltungen der Bundesländer und BKG (www.bkg.bund.de), ©GeoBasis-DE/ GEObasis.nrw 2014, Österreich: ©1996-2014 here. All rights reserved, ©BEV 2012, ©Land Vorarlberg, Italien: ©1994-2014 here. All rights reserved, ©Autonome Provinz Bozen – Südtirol – Abteilung Natur, Landschaft und Raumetwicklung, Schweiz: Geodata ©swisstopo (5704002735)

↔ 20.1 km | 5:15 h | 367 m | 368 m | SCHWIERIGKEIT schwer

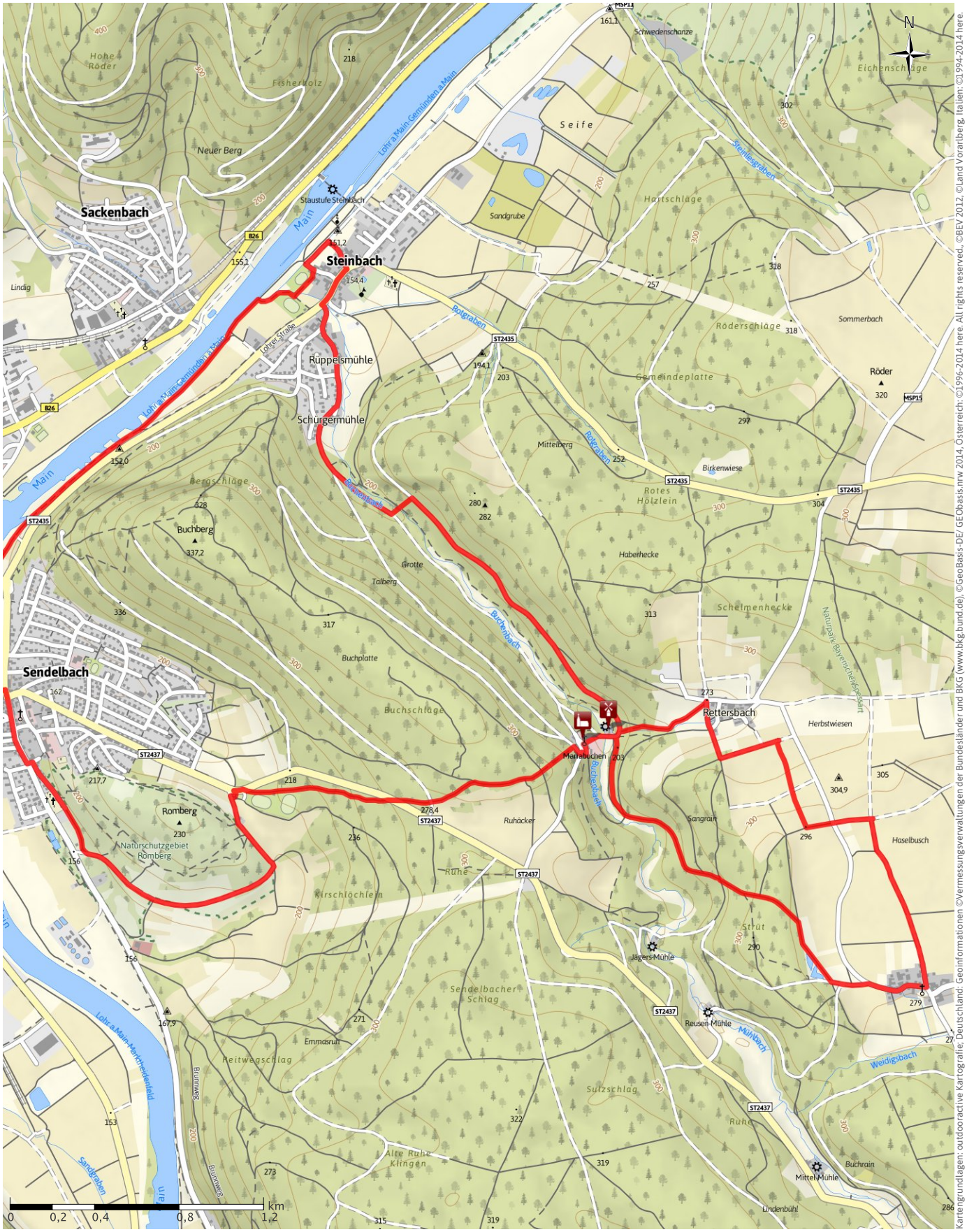

Kartengrundlagen: outdooractive Kartografie; Deutschland: Geoinformationen ©Vermessungsverwaltungen der Bundesländer und BKG (www.bkg.bund.de), ©GeoBasis-DE/ GEObasis.nrw 2014, Österreich: ©1996-2014 here. All rights reserved, ©BEV 2012, ©Land Vorarlberg, Italien: ©1994-2014 here. All rights reserved, ©Autonome Provinz Bozen – Südtirol – Abteilung Natur, Landschaft und Raumentwicklung, Schweiz: Geodata ©swisstopo (5704002735)

↔ 20.1 km | 5:15 h | 367 m | 368 m | SCHWIERIGKEIT schwer

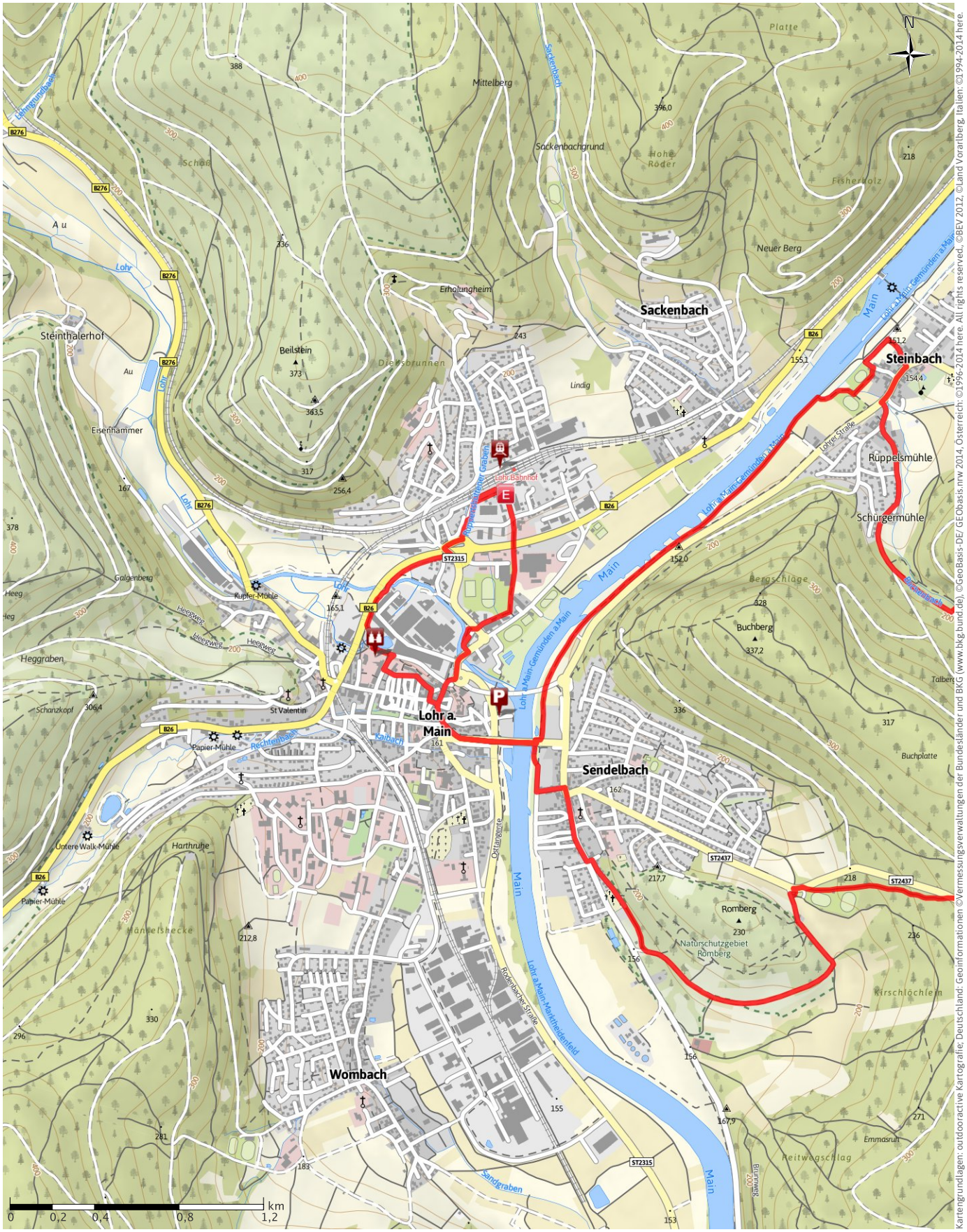

Kartengrundlagen: outdooractive Kartografie: Deutschland: Geoinformationen ©Vermessungsverwaltungen der Bundesländer und BKG (www.bkg.bund.de). ©GeoBasis-DE/ GEObasis.nrw 2014, Österreich: ©1996 2014 here. All rights reserved, ©BEV 2012, ©Land Vorarlberg, Italien: ©1994 2014 here. All rights reserved, ©Autonome Provinz Bozen – Südtirol – Abteilung Natur, Landschaft und Raumetwicklung, Schweiz: Geodata ©swisstopo (5704002735)

WEGEART

Länge 20.1 km

HÖHENPROFIL

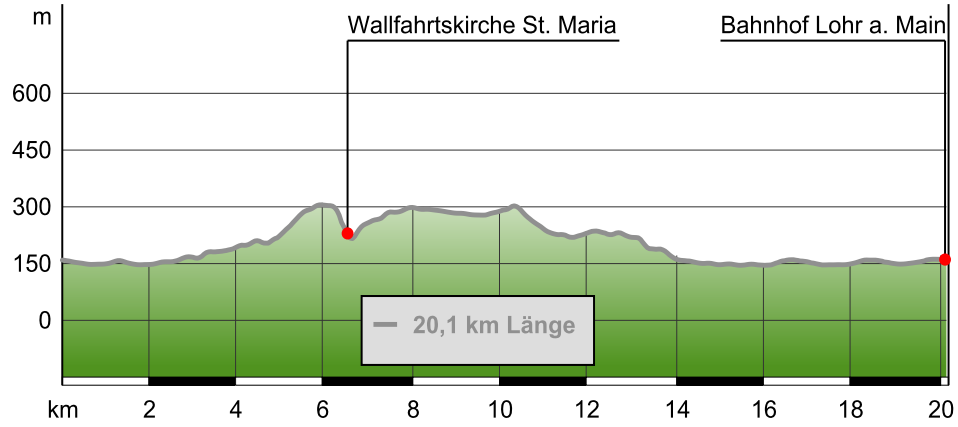

TOURDATEN

WANDERUNG

STRECKE	⟷	20.1 km
DAUER	🕐	5:15 h
AUFSTIEG	↗	367 m
ABSTIEG	↘	368 m

SCHWIERIGKEIT schwer
KONDITION
TECHNIK

HÖHENLAGE

BESTE JAHRESZEIT

JAN	FEB	MÄR
APR	MAI	JUN
JUL	AUG	SEP
OKT	NOV	DEZ

BEWERTUNGEN

AUTOREN

ERLEBNIS
LANDSCHAFT

COMMUNITY

TOUR (0) ★★★★★

WEITERE TOURDATEN

EIGENSCHAFTEN

aussichtsreich kulturell / historisch

AUSZEICHNUNGEN (& BARRIEREFREIHEIT)

Rundtour

mit Einkehrmöglichkeit

wander magazin Präsentiert von: Wandermagazin

Autor: Dr. Konrad Lechner, veröffentlichung: 15.06.2009

Wir wallfahren durch den Spessart von Lohr am Main zur Kirche St. Maria.

Die Wanderung führt aus Lohr mit seiner mittelalterlichen Altstadt durch ein NSG am Romberg in den Wallfahrtsort Mariabuchen. Nach Überschreitung der Fränkischen Platte gelangt man durch das romantische Mühltal und Buchenbachtal nach Steinbach. Dann wandert man am Main entlang zurück nach Lohr.

Tipp des Autors!

*Dr. Konrad Lechner: "Interessantes am Wegesrand: **Lohr**: Spätmittelalterl. Kirche, Rathaus (um 1600), schöne Fachwerkhäuser, ehem. Mainzer Schloss (Museum), NSG Romberg, Wallfahrtskirche Mariabuchen **Steinbach**: Kirche St. Joseph (18. Jh.) und Schloss (18. Jh.)"*

WEGBESCHREIBUNG

Markierungen: (2) – (7) Spessartweg 1, (8) – (6) roter Punkt, (9) – (10) roter Punkt, (11) – (3) Nr. 8,

(3) – (2) Spessartweg 1 M (2) – (7) Spessartweg 1, (8) – (6) roter Punkt, (9) – (10) roter Punkt, (11) – (3) Nr. 8, (3) – (2) Spessartweg 1

Man verlässt den Bhf. Lohr (1) nach Süden u. folgt dem WW „Radweg Altstadt“ kurz nach re, dann li auf der Senger-Str. Weiter am Finanzamt vorbei, über ein Schulgelände u. nach einem Sportplatz re zur Bahnhofstr., die überquert wird. Anschließend an der Lohr entlang zur Jahnstr., über den Fluss u. über die Haaggasse zur Lohrstr. Dann auf der Turmstr. u. Oberen Brückenstr. zur Alten Mainbrücke. Man erreicht auf dieser eine Treppe (2) u. die M des Spessartweges Nr. 1 (bleibt bis WP 7). Weiter auf der Brücke, bis zur nächsten Treppe (3). Hier re hinab u. am Main entlang flussabwärts bis zur Mainstr. Auf dieser li zur Sendelbacher Str., 30 m nach re, dann li auf der Steinfelder Str. Von dieser biegt man nach 50 m wieder re ab u. geht auf der Kraus Str. aufwärts bis zum Ende der Siedlung. Dann wandert man bogenförmig am Hang des Romberges durch ein NSG zum WP Sportplatz Sendelbach (4). Weiter auf einem Stationenweg entlang der Str. 2437, dann über diese (5), am Waldrand entlang u. durch Wald absteigend zur Wallfahrtskirche (6). Von der Kirche weiter absteigend, dann über eine Brücke u. zum Gasthaus Buchenmühle (6). Nun aufsteigend zunächst durch Wald, dann über eine Rodungsfläche an den Ortsrand von Rettersbach (7). Hier geht man re durch eine Senke bis an den Rand der Gärten. Anschließend li, bis 75 m vor dem Erreichen der Str. ein Weg re abzweigt. Auf diesem weiter, nach Querung der Stromleitung li über die Straße, bis man nach etwa 150 m eine Wegekreuzung erreicht. Hier mit Nr. 34 re nach Erlenbach zu einer Kapelle (8). Weiter nach re durch die Siedlung. Am Ortsende biegt man li von der Straße ab u. erreicht das Waldgebiet Strüt. Hier führt der Weg absteigend in das Tal des Mühlbaches, durch das man wieder zum Gasthaus Buchenmühle (6) gelangt. An diesem re vorbei u. geradeaus weiter mit WW „Fußweg Steinbach“ am Hang des Buchenbaches entlang (M lückenhaft). Man erreicht eine Wegegabelung, an der man li geht u. zwei Bäche überquert. Dann re am Bach entlang u. schließlich li hoch zu einem Fahrweg, der wieder nach re begangen wird. Man erreicht Steinbach auf der Buchentalstr. Auf dieser zur Einmündung der Eichhornstr. (9) u. weiter zur Hauptstr. Hier re zur Kirche. Vor dieser li zum Radweg (10). Auf diesem li an einem Sportplatz vorbei u. zu einer Wegegabelung vor einem weiteren Sportplatz (11). Hier re zunächst auf einem Fußweg, dann mit dem Radweg am Main entlang, unter der Neuen u. Alten Mainbrücke hindurch zur Treppe am WP (3). Nun auf die Alte Mainbrücke u. über diese am WP (2), vorbei. Nach der Brücke re auf der Oberen Brücken-, Turm- u. Lohr Str. zur Hauptstr. Auf dieser li am Rathaus (12) vorbei, dann re auf der Kellergasse zum Schloss. Vor dem Schloss re u. auf Treppen hinab, anschließend li u. an einem Fabrikgelände entlang u. über einen Steg. Weiter unterhalb einer Straße an dieser entlang zu einer Brücke, über diese u. nach Querung einer von re einmündenden Straße zu einem Fußweg, der nach re zur Bahnhofstr. u. zum Bahnhof (1) führt.

Startpunkt der Tour
Bhf. Lohr a. Main

Zielpunkt der Tour
Bhf. Lohr a. Main

Sicherheitshinweise
Keine

Ausrüstung
Der Jahreszeit entsprechende Wanderausrüstung.

Wegekennzeichnung
Siehe Wegbeschreibung

INFORMATIONSMATERIAL

Karte
Naturpark Spessart, Blatt Süd, UK L 22, 1:50.000, 2006, ISBN 3-89933-126-5, Bayer. LVA, € 6,60
Stadt- u. Wanderplan Lohr a. Main, ISBN 38164-6554-4, € 3,50

Literatur
Tubbesing: Spessart, Rother Wanderführer, 2004, ISBN 3-7633-4269-9, € 10,90

Weitere Infos / Links

Tourist-Info Stadt Lohr a. Main, Schlossplatz 5, 97816 Lohr a. Main, Tel. 09352/84 84 60, Fax /7 02 95, tourismus@lohr.de, www.lohr.de

ANREISE

Öffentliche Verkehrsmittel

DB: Bhf. Lohr a. Main (Strecke Würzburg–Aschaffenburg).

Wohnwagenstellplatz: in Lohr a. Main an der Mainlände, Parkplatz Ost.

Anfahrt

Lohr liegt an der B26 zwischen A66, A7 und A3, Parkmöglichkeit an der Mainlände, Parkplatz Ost, nahe P (2) der Tourenbeschreibung

Parken

Parkplatz Ost, nahe P (2) der Tourenbeschreibung

REGIONEN

REGIONEN & ORTE

Deutschland	*(Land)*
Bayern	*(Bundesland)*
Spessart-Mainland	*(Tourismus-Region)*
Fränkisches Weinland	*(Tourismus-Region)*
Main-Spessart	*(Landkreis)*

INTERESSANTE PUNKTE (5)

BAHNHOF
1 **Bahnhof Lohr a. Main**
Quelle: Wandermagazin

„Tipp des Autors“
SCHLOSS
2 **Schloss Steinbach**

Das Schloss Steinbach wurde von 1725 bis 1728 vom Würzburger Fürstbischof Christoph Franz von Hutten nach den Plänen Balthasar Neumanns errichtet. Es ist von einem Park umgeben und befindet sich seit seiner Errichtung in Familienbesitz. Gegen Ende des 2. Weltkrieges wurde es fast vollständig zerstört. Wieder aufgebaut zählt es zu den sehenswertesten Barockschlössern Mainfrankens.

Quelle: Wandermagazin

MÜHLE
3 **Buchenmühle**
Quelle: Wandermagazin

„Tipp des Autors“
KIRCHE
4 **Wallfahrtskirche St. Maria**

Vor 600 Jahren stellte ein einfacher Hirte an dieser Stelle eine kleine Marienfigur in eine Buche. Er hätte sich sicher nicht träumen lassen, dass daraus ein Wallfahrtsort entsteht. Während der Wanderung passieren wir diesen idyllischen Ort mit Kirche und Kloster, die sich harmonisch in die Landschaft einfügen.

Quelle: Wandermagazin

PARKPLATZ
5 **Mainparkplatz**
Quelle: outdooractive Redaktion

TOUR ZUM MITNEHMEN FÜR IPHONE UND ANDROID

QR-Code scannen und diese Tour offline speichern, mit Freunden teilen und mehr ...

Webseite

http://out.ac/MmnT